

RENTWEINSDORF

BEBAUUNGSPLAN

AM FRIEDHOF

M = 1 : 1 0 0 0






ART DER BAULICHEN NUTZUNG :
BAUWEISE :
MINDESTGRÖSSE DER GRUNDSTÜCKE :






KLEINSIEDLUNGSGEBIET
OFFENE BAUWEISE
ca. 800 qm







PLANZEICHEN


FESTSETZUNGEN

HINWEISE

-  **GEBÄUDEBESTAND**
WOHN- U. NEBENGEBÄUDE
-  E+1
-  2 - GESCH. BEBAUUNG, SATTELDACH 25 - 30°
SATTELDACH 25-30° TRAUFGHÖHE 6,0 m
-  NEBENGEBÄUDE
SATTELDACH 25-30° TRAUFGHÖHE 3,0 m
-  KLEINSIEDLUNGSGEBIET
ZULÄSSIG NACH § 2 BAUNUTZUNGSVERORDNUNG

-  GELTUNGSBEREICHSGRENZE
DES BEBAUUNGSPLANS
-  FESTZUSETZENDE STRASSEN -
U. GRÜNFLÄCHENBEGRENZUNGSLINIE
-  FESTZUSETZENDE
VORDERE BAUGRENZE
-  FESTZUSETZENDE SEITLICHE
U. RÜCKWÄRTIGE BAUGRENZE
-  ÖFFENTLICHE VERKEHRSFLÄCHEN

-  365 FLURSTÜCKSNUMMERN
-  BESTEHENDE GRUNDSTÜCKSGR.
-  GEPLANTE GRUNDSTÜCKSGR.
-  270 HÖHENLINIEN
-  VORHANDENE STRASSENFLÄCH.
-  GEMEINDE - BEDARFSFLÄCHEN
Z. B. FRIEDHOF

- 
12 9.75 12 7.5
VORH. HOCHSPANNUNGSLEITUNG
LEITUNGSTRASSE breite i. mt.

GEFERTIGT: W Ü R Z B U R G, DEN 3. AUGUST 1966

RUDOLF L E X A
ARCHITEKT BDA
W Ü R Z B U R G

lexa

DIE MARKTGEMEINDE HAT MIT BESCHLUSS VOM 196
DIESEN BEBAUUNGSPLAN GEM. § 10 BU BAU GES. AUFGESTELLT.

RENTWEINSDORF, DEN 196

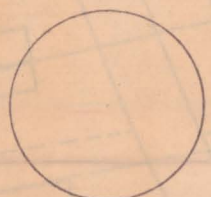
.....
BÜRGERMEISTER



DIE REGIERUNG VON UNTERFRANKEN HAT DIESEN BEBAUUNGSPLAN
MIT ENTSCHESSUNG VOM NR. GENEHMIGT.

RENTWEINSDORF, DEN 196


.....
BÜRGERMEISTER



DER BEBAUUNGSPLAN WIRD MIT DEM TAGE DER BEKANNTMACHUNG
GEM. § 12 BU BAU GES., DAS IST AM RECHTSVERBINDLICH.

RENTWEINSDORF, DEN 196

.....
BÜRGERMEISTER



DER BEBAUUNGSPLAN HAT IM RATHAUS VOM
BIS AUFGELEGEN. DIE GENEHMIGUNG DES
BEBAUUNGSPLANES SOWIE ORT UND ZEIT SEINER AUSLE-
GUNG WURDEN ORTSÜBLICH BEKANNTGEMACHT.

RENTWEINSDORF, DEN 196

.....
BÜRGERMEISTER

